



District
Deurne

An aerial photograph of a dense urban neighborhood, likely in Deurne, Belgium. The image shows a grid of streets with numerous multi-story brick buildings. A prominent feature is a long, straight street running vertically through the center, lined with mature green trees. The surrounding area is filled with similar residential or commercial buildings, creating a textured urban landscape.

Bewonersmoment Ter Rivierenlaan

10 & 11 mei 2022

Ter Rivierenlaan

- Inleiding
- Participatie & proces
- Analyse & programmapunt
- Concept
- Inspiratie
- Workshop



Situering



Ambitie

- Heraanleggen van de Ter Rivierenlaan tot een aangename woonomgeving met veel ruimte voor **groen en water**
- Creëren van een groene leefstraat met veel **kwalitatieve gebruiksruimte** die de sociale cohesie verbetert
- Herinrichten van de straat i.f.v. **verkeersveiligheid** op maat van alle weggebruikers



District
Deurne

An aerial photograph of a densely populated urban area. The streets are laid out in a clear grid pattern. The buildings are mostly multi-story residential or commercial structures with varied roof colors. In the lower foreground, a large, modern building with a dark facade and a prominent horizontal band is visible. The overall scene is a high-angle view of a city block.

Participatie & proces

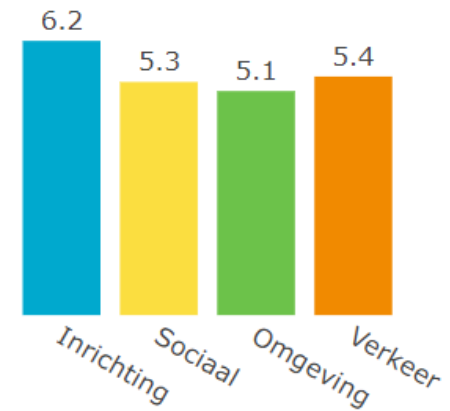
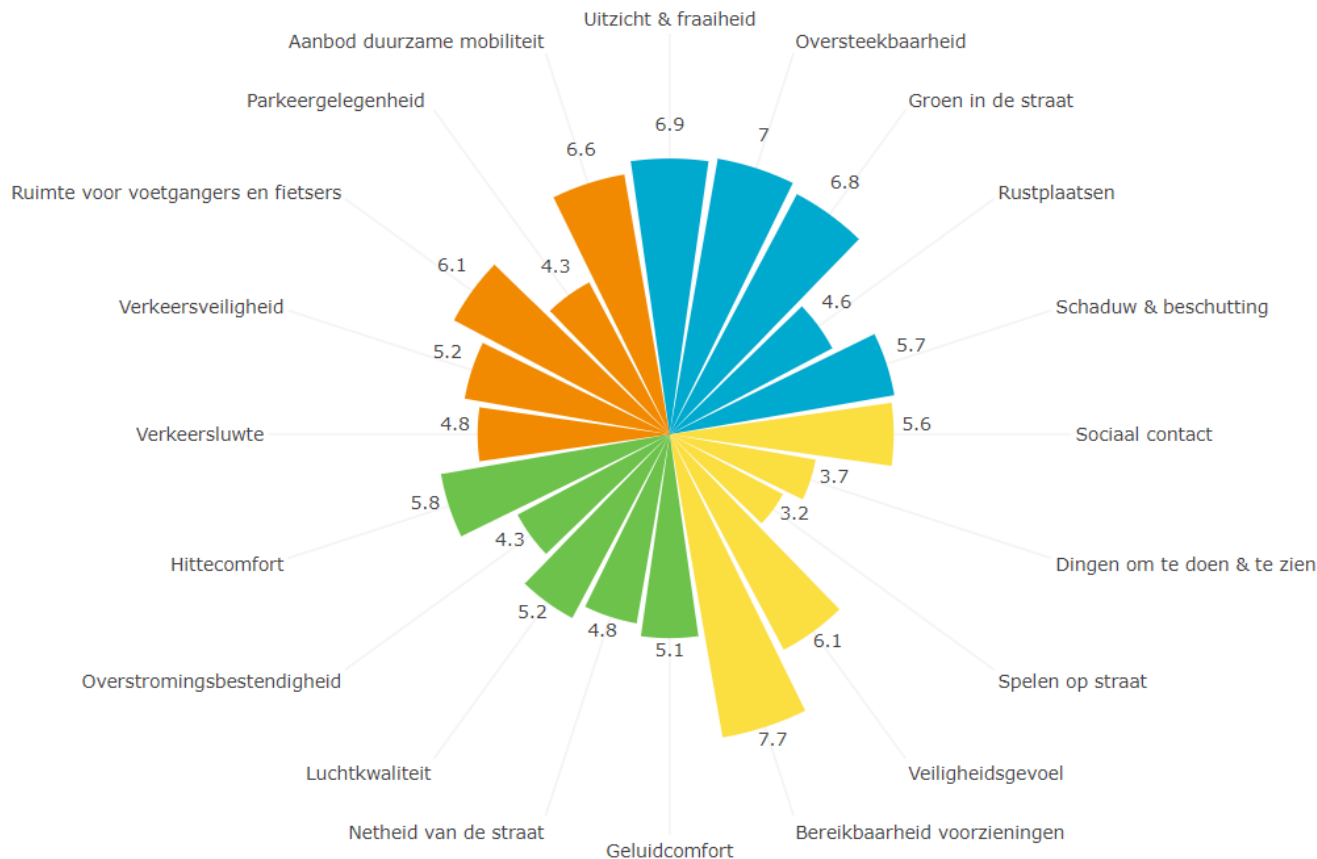
Proces

Gepland uitvoeringsjaar: 2023-2024



Participatie | resultaten bevragingstool

- De bevraging liep van midden tot eind augustus 2021
- Er namen **150** mensen deel



Totale score: 5.5 / 10



Participatie | resultaten bevragingstool

Voornaamste bemerkingen:

Groen:

- Behoud bomen
- Meer groen
- Bloemende planten
- Meer biodiversiteit

Water:

- Overstromingsgevoeligheid aanpakken
- WADI's en/of open grachten
- Wateropvang

Sociaal:

- Ontmoetingsplekken voorzien
- Speelruimte voor kinderen

Structureel:

- Relatie Rivierenhof versterken
- Glascontainers ondergronds brengen
- Ontharden
- Plein ter hoogte van de kerk

Mobiliteit:

- Rijweg versmallen
- Woonerf inrichten
- Snelheid milderende maatregelen
- Behouden of vermeerderen # parkeerpl.
- Enkelrichting invoeren
- Straat autoluw maken
- Fietsinfrastructuur verbeteren
- Laadpalen voorzien





District
Deurne

An aerial photograph of a densely populated urban area, likely Deurne. The image shows a grid-like street pattern with numerous multi-story residential buildings. There are patches of greenery, including trees and small parks, interspersed among the buildings. A prominent road runs vertically through the center of the image. In the foreground, there is a large, open green space with many trees.

Analyse & Programmapunten

Karakter | analyse

- Statige woonstraat met breed straatprofiel en grote bomen
- Historisch waardevolle woningen in verschillende bouwstijlen uit de 20^e eeuw
- Nabij Rivierenhof grote modernistische appartementsblokken



Karakter | analyse

- Breed straatprofiel (25-45m)
- Veel ruimte voor parkeren en groen
- Brede voetpaden (>3m)
- Kruispunten voornamelijk uitgevoerd als rondpunt met centrale groenzone
- Veel woningen met kleine (vaak groene) voortuinen



Karakter | programmapunten

- **Groen straatkarakter** behouden
- **Erfgoedwaarde** bebouwing **versterken** door passend materiaalgebruik in de publieke ruimte
- Extra ruimte creëren voor **zachte weggebruikers**
- Gemotoriseerd verkeer te gast



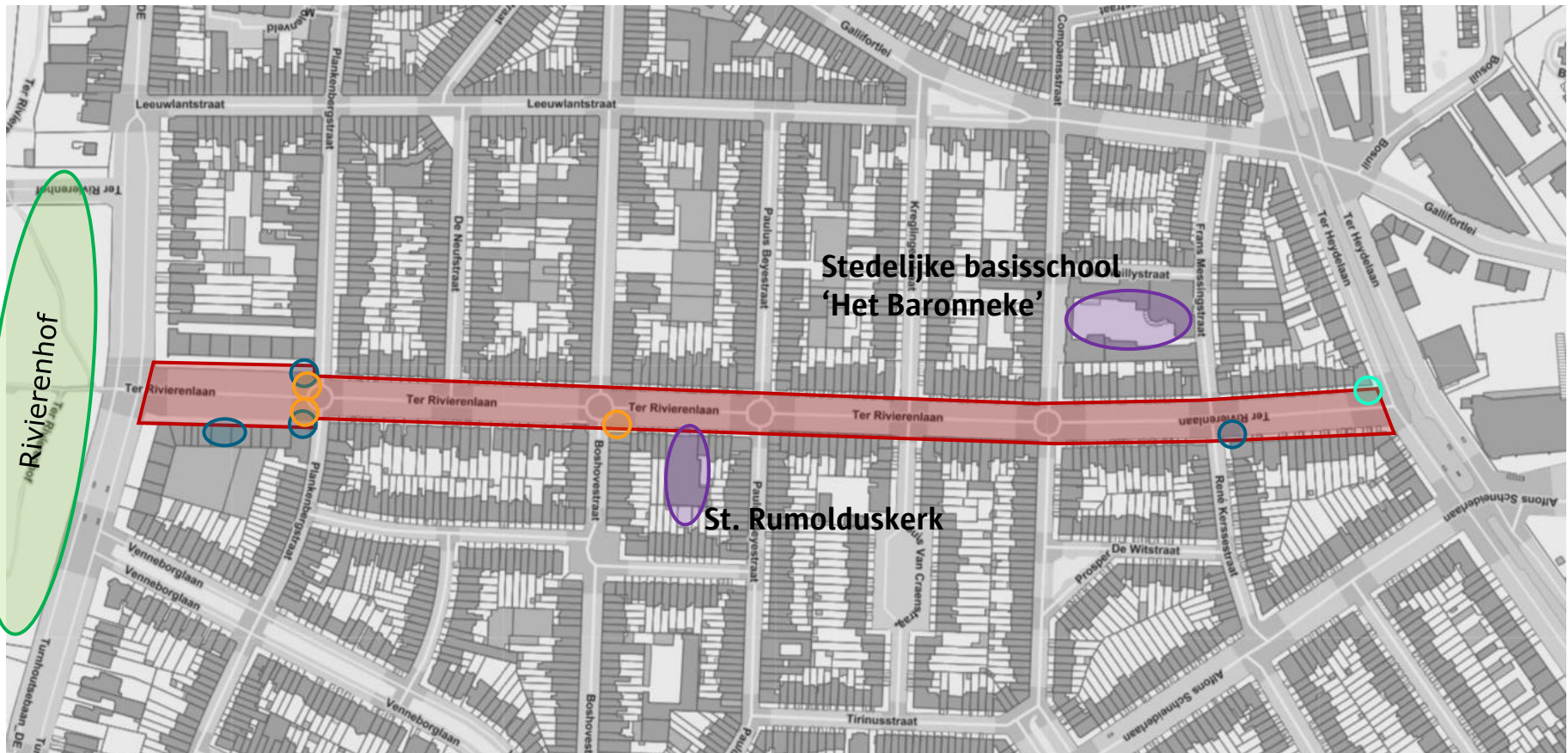
Gebruik | analyse - functies

- De Ter Rivierenlaan is voornamelijk een woonstraat
- Op de straathoeken bevinden zich verschillende kleinhandelszaken (○)
- Centraal in de straat bevindt zich de 'Sint-Rumolduskerk'
- In de Baron Leroystraat (zijstraat) bevindt zich een basisschool en kinderopvang



Gebruik | analyse - straatmeubilair

- In het meest zuidelijke deel van Ter Rivierenlaan bevinden zich enkele zitbanken (○)
- Op het kruispunt met de Plankenbergstraat en de Boshovestraat bevinden zich fietsbeugels (○)
- Op het Kruispunt met de Ter Heydelaan bevindt zich een bushalte (○)



Gebruik | programmapunten

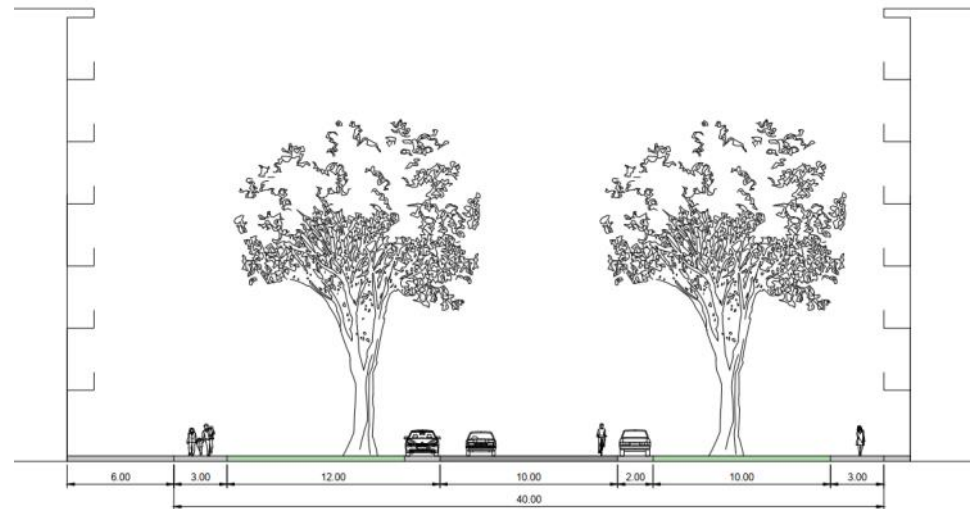
- Ruimte creëren voor kleinhandel waar nodig
- **Verblijfskwaliteit** in de straat verhogen
- Kerkomgeving inrichten als **hart van de straat**
- Voldoende **fietsinfrastructuur**
- Aanbod **zitmogelijkheden** verhogen
- Extra **speelruimte** creëren



Mobiliteit | analyse - wegprofiel

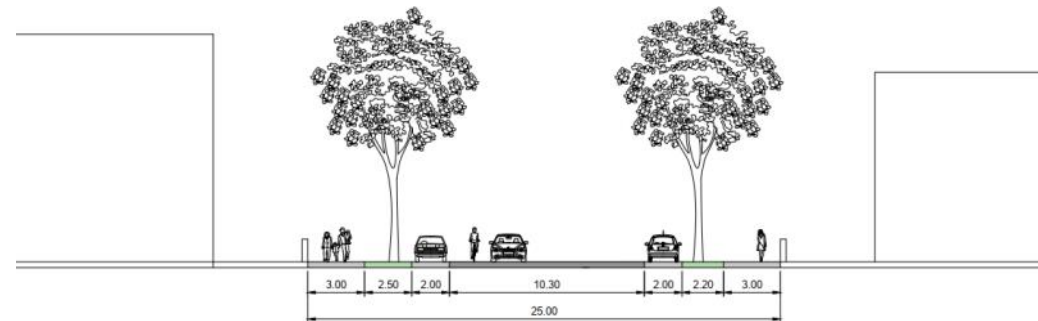
Profiel 1: Turnhoutsebaan – Plankenbergstraat

- 3m voetpad langs beide zijden
- Brede groenstroken 10-12m met monumentale bomen, zitmogelijkheden, fietsenstallingen, ...
- Centrale rijloper van $\pm 10\text{m}$ breed met langs beide zijden een parkeerstrook



Profiel 2: Overige straatdelen

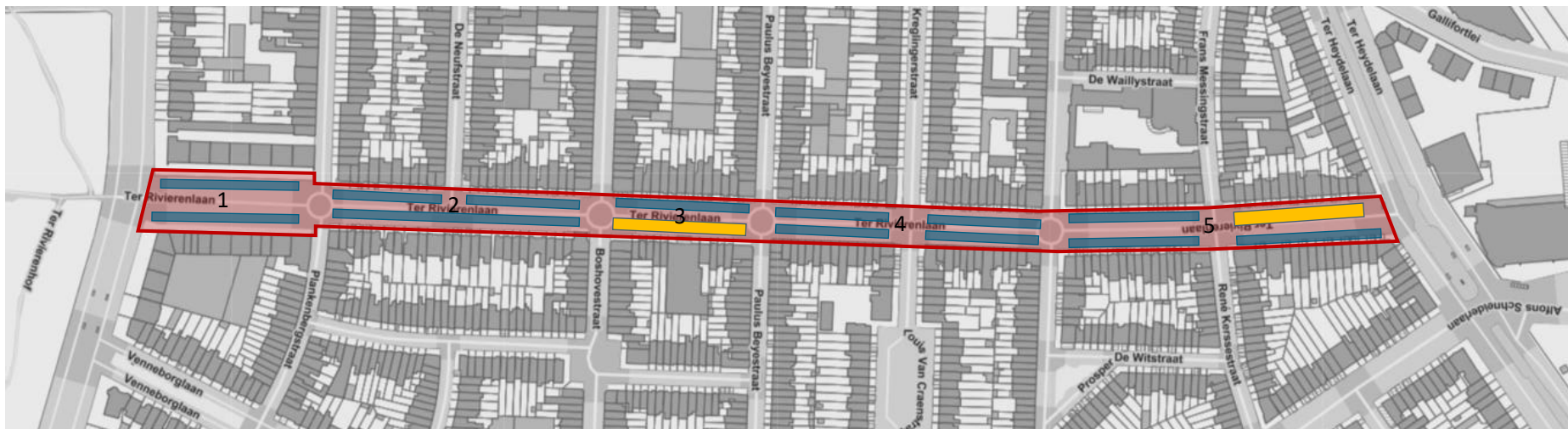
- 3m voetpad langs beide zijden
- groenstroken (2,20-2,50m) met bomen
- Centrale rijloper van $\pm 10\text{m}$ breed met langs beide zijden een parkeerstrook



Mobiliteit | analyse - privévervoer

- **Lokale woonstraat** met snelheidsregime **30km/u**
- Tweerichtingsverkeer
- Mix tussen langsparkeren en haaks parkeren en schuin parkeren
 - Zone 1: 26 plaatsen (langsparkeren)
 - Zone 2: 45 plaatsen (langsparkeren)
 - Zone 3: 21 plaatsen (schuin parkeren) + 7 plaatsen (langsparkeren)
 - Zone 4: 38 plaatsen (langsparkeren)
 - Zone 5: 29 plaatsen (langsparkeren) + 18 plaatsen (haaks parkeren)

TOTAAL: 184 parkeerplaatsen

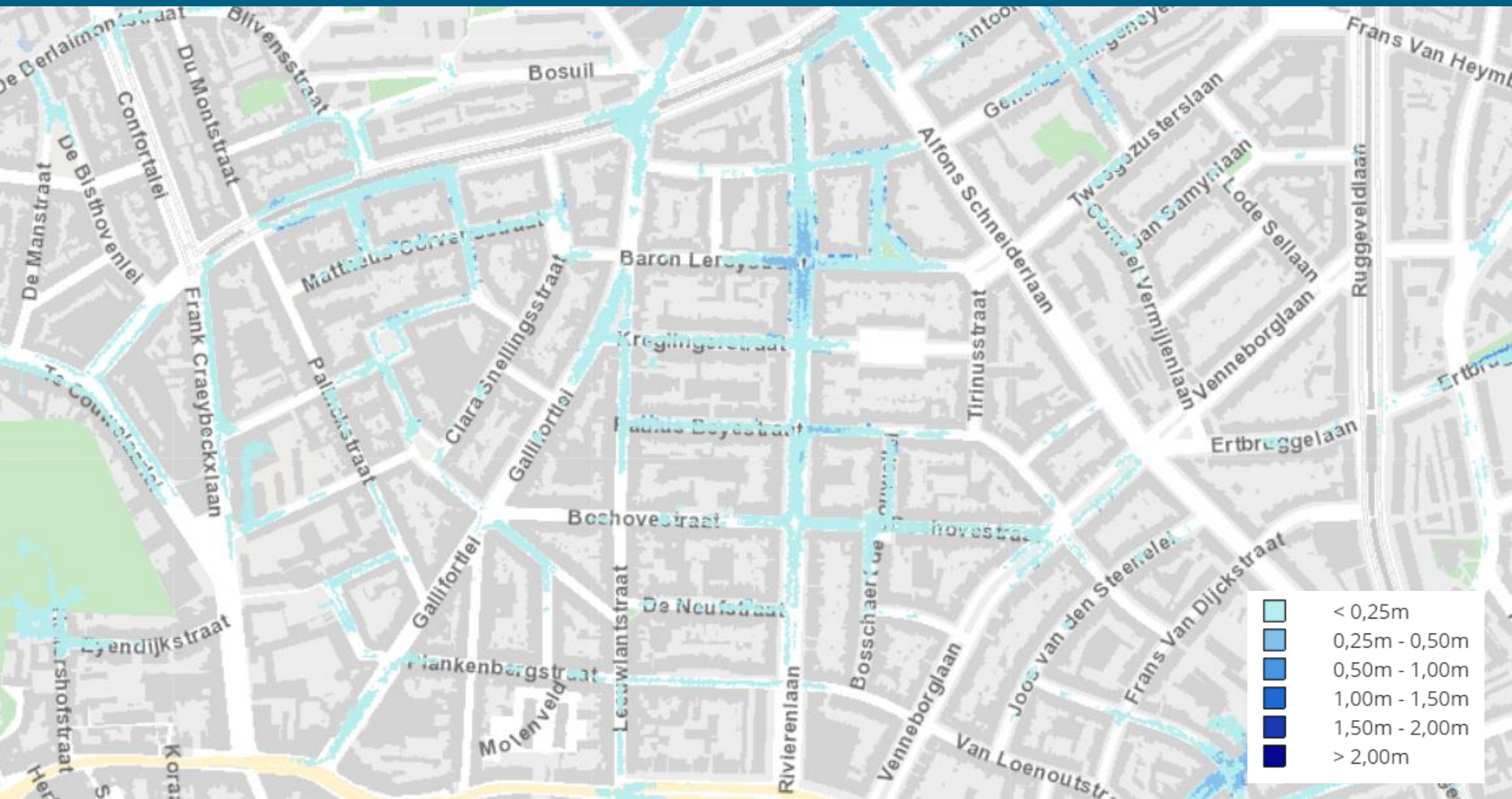


Mobiliteit | programmapunten

- Invoeren **gedeeld ruimtegebruik**
 - Zone 30 of minder
 - Focus op gebruikruimte
 - Gemotoriseerd verkeer te gast
- **Centrale knip** tegen doorgaand verkeer
- Veilige aansluitingen met Turnhoutsebaan & Ter Heydelaan



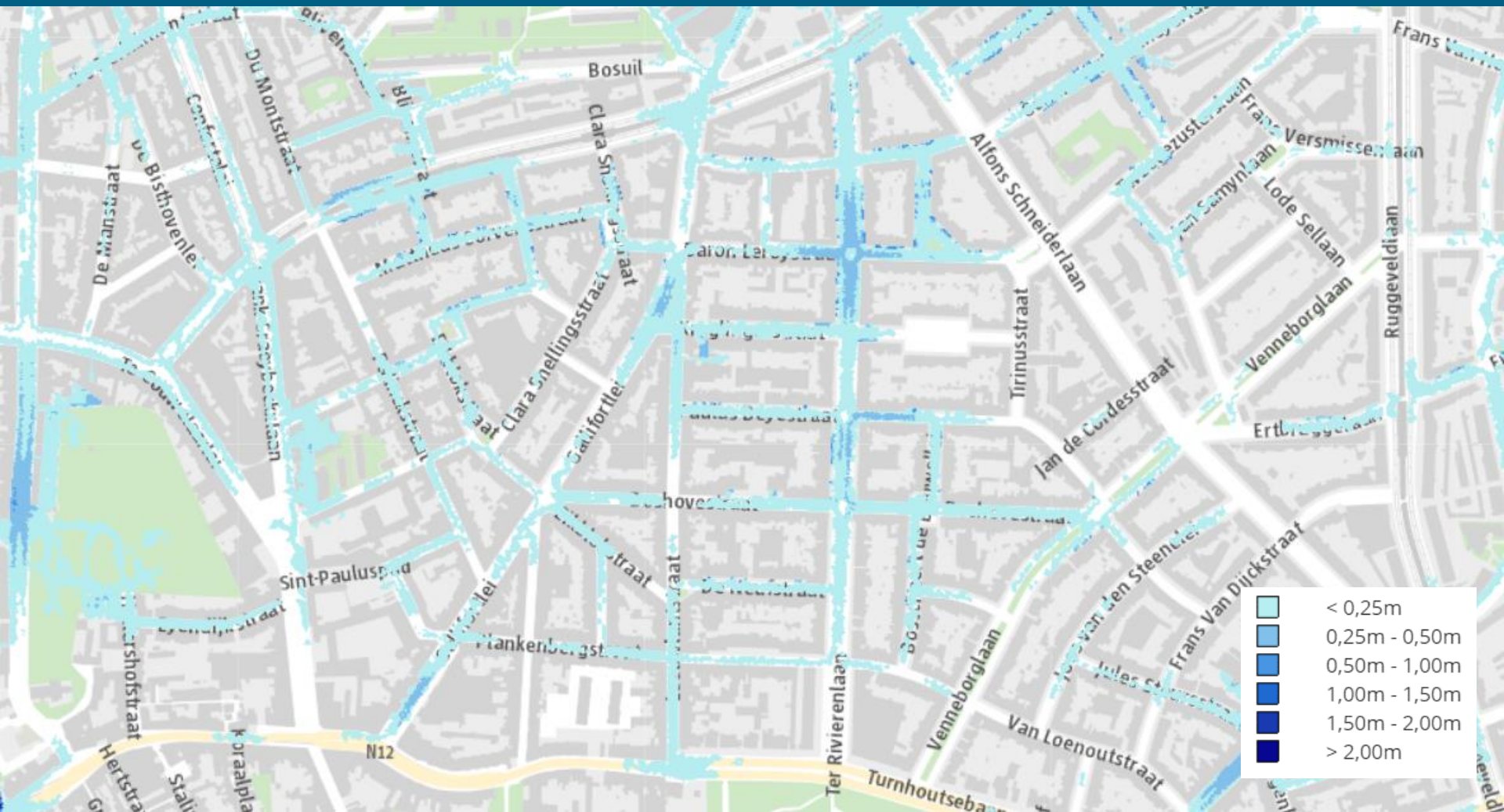
Water | Overstromingsgevoeligheid



Overstromingskaart T20 - huidig klimaat



Water | Overstromingsgevoeligheid



Overstromingskaart T20 – klimaat 2050



- Aanleg **gescheiden riolering**
- Centrale waterstructuur voor opvang en **infiltratie hemelwater**
- **(Natuurlijke) speelelementen** koppelen aan waterverhaal

Groen & biodiversiteit | Bovenlokaal

Dankzij haar groene karakter vormt de Ter Rivierenlaan een belangrijke **groenverbinding** tussen het noordelijk gelegen gemeentepark 'Bremweide' en het zuidelijk gelegen provinciaal groendomein 'Rivierenhof'



Groen & biodiversiteit | Lokaal

- De Ter Rivierenlaan heeft reeds een relatief hoog aandeel groene ruimte
- In het meest zuidelijke deel wordt deze ingevuld door een mix van gazon, heesters en bodembedekkers
- In het overige deel van de straat bestaan de groenzones uit intensief beheerd gazon



Groen & biodiversiteit | programmapunten

- **Bovenlokale groenverbinding** versterken
- Aandeel **groene ruimte** verhogen (>30%)
- Minimaal 50% bomen behouden
- Inzetten op **toekomstbomen** met voldoende ondergronds groeivolume
- Inzetten op **biodiversiteit** in de groenzones
 - Intensief beheerd gazon beperken
 - Gebruik maken van bloeiende planten





District
Deurne

An aerial photograph of a dense urban area, likely in Deurne, Belgium. The image shows a grid of streets with numerous multi-story brick buildings. A prominent feature is a wide, tree-lined street running vertically through the center of the frame. The trees are lush green, suggesting a park or a dedicated pedestrian zone. The overall scene is a mix of historic architecture and modern urban planning.

Concept

Concept

3 ambities – 3 pijlers

Heraanleggen van de Ter Rivierenlaan tot een aangename woonomgeving met veel ruimte voor **groen en water**

Creëren van een groene leefstraat met veel **kwalitatieve gebruikruimte** die de sociale cohesie verbetert

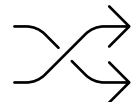

Herinrichten van de straat i.f.v. **verkeersveiligheid** op maat van alle weggebruikers



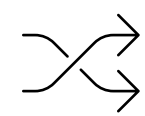
Concept

3 ambities – 3 pijlers


Groen en water



Verblijfskwaliteit





Verkeersveiligheid



Concept

Groen & water

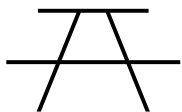
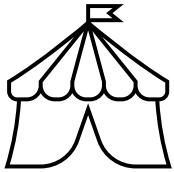


- **>30% onverharde groene ruimte** (±6500m²)
- **Centrale groencorridor** als verbindend element tussen bovenlokale groenstructuren (Rivierenhof & Bremweide)
- Behoud >50% van **bestaande bomen**
- Verbeteren **biodiversiteit**
- Ruimte creëren voor **toekomstbomen**
- **(Half)open watersysteem** over volledige lengte Ter Rivierenlaan
- **Infiltratievoorziening** voor 100% van het hemelwater in het publiek domein
- **Speelse inrichting** groenzone i.f.v. een echte leefstraat voor jong en oud



Concept

Verblijfskwaliteit


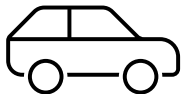


- Gedeelde ruimte, gemotoriseerd verkeer **te gast**
- Attractief ingerichte publieke ruimte
- Voldoende **speel- en zitmogelijkheden**
- Uitbouwen van een **(be-)leefstraat**
- **Natuurlijke speelelementen**
- Versterken **sociale cohesie**
- Ruimte voor spontane en **tijdelijke activiteiten**



Concept

Verkeersveiligheid



- Snelheidsregime 30 km/u of minder
- **Doorgaand verkeer ontmoedigen**
- **Zachte knip** (enkelrichting) centraal in de straat (plein)
- Doorsteekmogelijkheden gemotoriseerd vervoer verminderen
- Vlotte doorgang voor zachte weggebruikers garanderen
- Goede **oversteekbaarheid**
- **STOP-principe**
- **Toegankelijkheid brandweer** garanderen (afstand rijweg – gevel <10m)





District
Deurne

An aerial photograph of a dense urban neighborhood, likely in Deurne, Belgium. The image shows a grid of streets with numerous multi-story brick buildings. A prominent feature is a wide, tree-lined street running vertically through the center of the frame. The buildings are closely packed, and there are patches of greenery and trees interspersed throughout the urban fabric. In the bottom right corner, there is a dark teal rectangular box containing the word 'Workshop' in white text.

Workshop

Workshop

Basisplan (1/100):

- Basisprofiel met rijweg 3,5m breed
- Bestaande bomen die behouden kunnen blijven
- Aansluitingen zijstraten
- Inritten private percelen



Workshop

Niet op basisplan:

- Parkeerplaatsen
- Water- en groenelementen
- Speelelementen
- Verblijfsaccomodatie
- Ornamenten
-



Workshop

Doel:

- Per tafel 1 of 2 straatsegmenten ontwerpen
 - Inspiratiebundel als hulpmiddel
 - Zelf programma bepalen op basis van ‘programmafiches’
 - Zelf tekenen op de plannen
 - Fiches plakken
 - ...
-
- Toelichting per groep (5min) op het einde van de sessie



District
Deurne

An aerial photograph of a densely packed urban neighborhood. A prominent feature is a wide, tree-lined street that runs vertically through the center of the image. The surrounding area is filled with multi-story brick and stone buildings, many with dark roofs. There are patches of greenery, including trees and small courtyards, interspersed among the buildings. The overall impression is of a well-established, walkable community.

Inspiratie

Inspiratie



Inspiratie



Inspiratie



Inspiratie



Inspiratie



Inspiratie



Inspiratie



Inspiratie



Inspiratie



Bedankt voor uw aandacht

Contacteer ons voor meer informatie

Wijkoverleg district Deurne

Maurice Dequeeckerplein 1 | 2100 Deurne | 03 338 45 76

wijkoverleg.deurne@antwerpen.be

